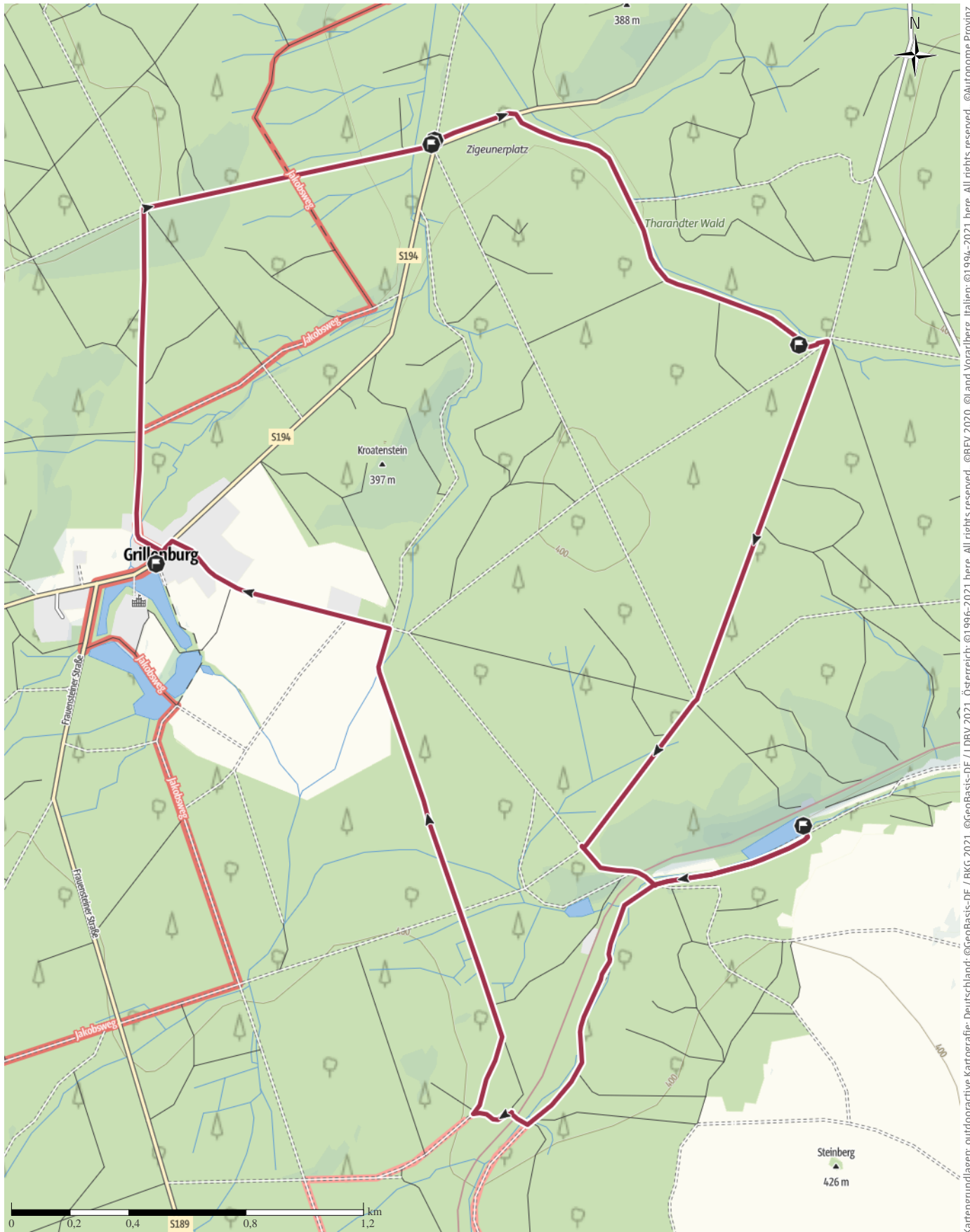


Tourenplanung am 2022-06-17

↔ 11,6 km | ⌚ 3:00 h | ⬇️ 139 m | ⬆️ 144 m | Schwierigkeit -



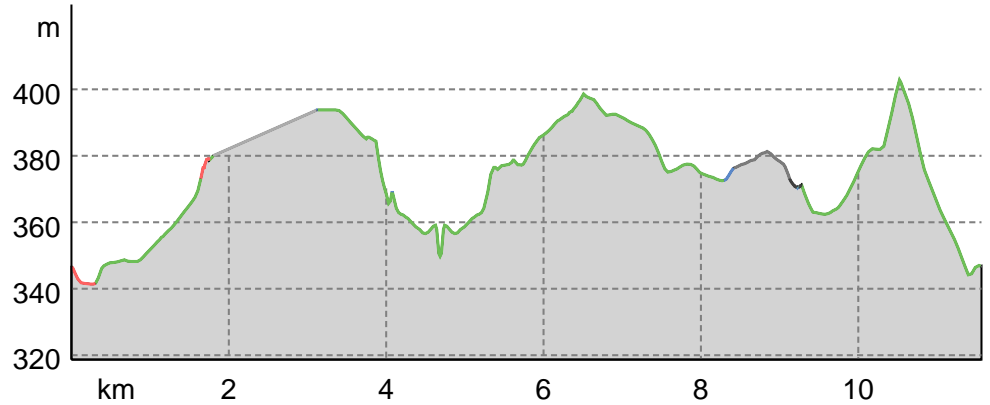
Kartengrundlagen: outdooractive Kartografie; Deutschland: ©GeoBasis-DE / BKG 2021, ©GeoBasis-DE / LDBV 2021, Österreich: ©1996-2021 here. All rights reserved. ©BBV 2020, ©Land Vorarlberg, Italien: ©1994-2021 here. All rights reserved. ©Autonome Provinz Bozen – Südtirol – Abteilung Natur, Landschaft und Raumentwicklung, ©Cartago S.R.L. Kartengrundlagen: outdooractive Kartografie; ©OpenStreetMap (www.openstreetmap.org)

Tourenplanung am 2022-06-17

Wegart

| | |
|-------------|--------|
| Asphalt | 0,7 km |
| Schotterweg | 0,2 km |
| Weg | 8,8 km |
| Pfad | 0,4 km |
| Straße | 0,1 km |
| Unbekannt | 1,3 km |

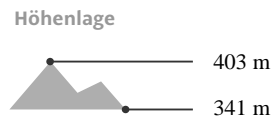
Höhenprofil



Tourdaten

Wanderung

| | | |
|----------|----|---------|
| Strecke | ↔ | 11,6 km |
| Dauer | 🕒 | 3:00 h |
| Aufstieg | ⬆️ | 139 m |
| Abstieg | ⬇️ | 144 m |



Gunnar Grützner

Aktualisierung: 20.06.2022

Wegpunkte

- 📍 Start
- 📍 Warnsdorfer Quelle
- 📍 Seerenteich
- 📍 Imbiss am Gondelteich
- 📍 Ziel

Tour zum Mitnehmen für iPhone und Android



QR-Code scannen und diese Tour offline speichern, mit Freunden teilen und mehr.

Webseite

<https://out.ac/IA7reZ>