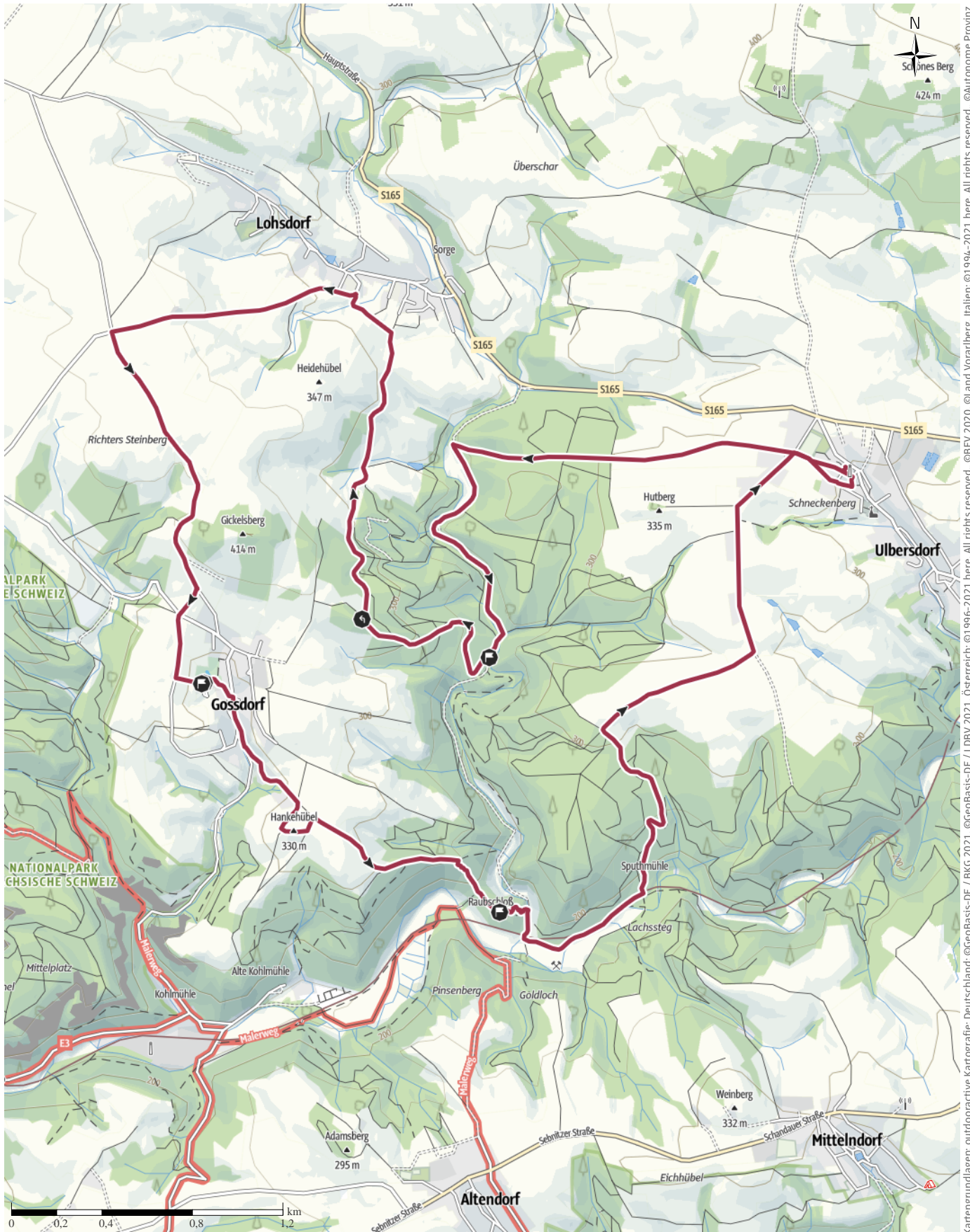


Rundwanderung Goßdorf am 10. September 2022

↔ 15,1 km | ⌚ 4:35 h | ⬆️ 425 m | ⬆️ 423 m | Schwierigkeit -



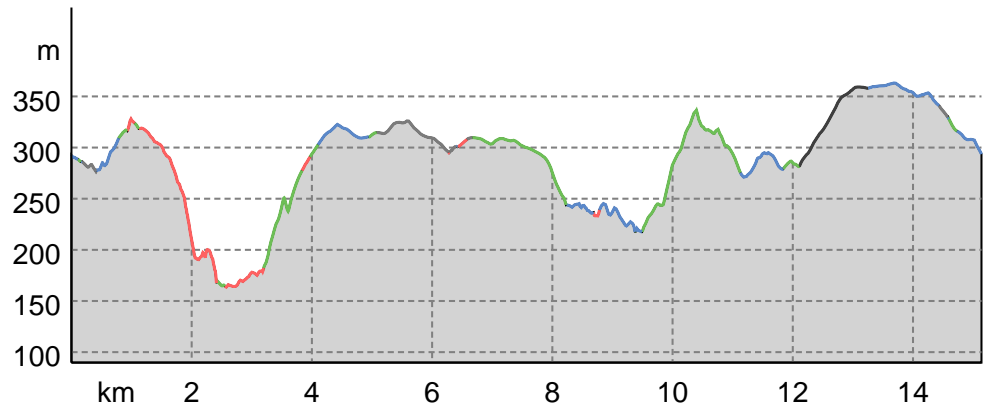
Kartengrundlagen: outdooractive Kartografie; Deutschland: ©GeoBasis-DE / LDBV 2021, Österreich: ©1996-2021 here, All rights reserved. ©BBEV 2020, ©Land Vorarlberg, Italien: ©1994-2021 here, All rights reserved. ©Autonome Provinz Bozen – Südtirol – Abteilung Natur, Landschaft und Raumentwicklung, © Cartago S.R.L. Kartengrundlagen: outdooractive Kartografie; ©OpenStreetMap (www.openstreetmap.org)

Rundwanderung Goßdorf am 10. September 2022

Wegarten

| | |
|-------------|--------|
| Asphalt | 1,8 km |
| Schotterweg | 4,8 km |
| Naturweg | 4,9 km |
| Pfad | 2,4 km |
| Straße | 1,1 km |

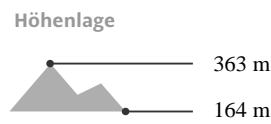
Höhenprofil



Tourdaten

Wanderung

| | | |
|----------|----|---------|
| Strecke | ↔ | 15,1 km |
| Dauer | 🕒 | 4:35 h |
| Aufstieg | ⬆️ | 425 m |
| Abstieg | ⬇️ | 423 m |



Gunnar Grützner

Aktualisierung: 15.09.2022

Wegpunkte

- 📍 Start Freibad Goßdorf
- 📍 Goßdorfer Raubschloss
- 📍 Beginn Briefträgersteig
- 📍 Eigentlicher Abzweig zum Gickelsberg
- 📍 Finale wieder am Parkplatz Goßdorf

Tour zum Mitnehmen für iPhone und Android



QR-Code scannen und diese Tour offline speichern, mit Freunden teilen und mehr.

Webseite

<https://out.ac/IEEWYe>